

			ČÍSLO SOUPRAVY:
REVIZE Č.	DATUM	ZMĚNA	



SUDOP BRNO

SUDOP BRNO, spol. s r.o.
Kounicova 26
611 36 Brno

OBJEDNAVATEL:	SŽDC, s.o., Dlážďená 1003/7, 110 00 Praha 1 Stavební správa východ, Nerudova 1, 772 58 Olomouc		tel. : +420 972 625 804 E-mail: sudop@sudop-brno.cz	
PROFESNÍ SKUPINA:	33 ŽIVOTNÍ PROSTŘEDÍ	VEDOUcí PROF. SKUPINY Mgr. Gabriela Růžičková	JEDNATEL Ing. Jiří Molák	
ODPOVĚDNÝ PROJ. ZAKÁZKY Ing. Kamil Chmela	ODPOVĚDNÝ PROJ. PS, SO Ing. Hana Puezoková <i>Puezoková</i>	NAVRHL, VYPRACOVAL Ing. Hana Puezoková <i>Puezoková</i>	KONTROLOVAL Mgr. Gabriela Růžičková <i>Růžičková</i>	
KRAJ: Jihomoravský	POVĚŘENÝ OÚ: MIKULOV		STUPEŇ: Projekt	
Revitalizace trati Břeclav - Znojmo 2.stavba			ZAK. ČÍSLO 17001-01-0817	ARCH. ČÍSLO 2017120010
			MĚŘITKO	POČET FORMÁTŮ
			DATUM: 08/2017	
Znalecký posudek č.233_15_2017			ČÁST DOKUM. B.3.4	PŘÍLOHA B.3.4.2

Znalecký posudek č. 233 - 15/2017

Poplatky a majetkové újmy na lesích vyvolané realizací stavby

„Revitalizace trati Břeclav – Znojmo, 2.stavba, zak.č.17001“.

Objednatel posudku:

SUDOP BRNO, spol. s r.o.

Kounicova 26, 611 36 Brno

IČO: 44960417

DIČ: CZ44960417

Posudek vypracoval:

Ing. Tomáš Badal, Ph.D.

Malinovského 662/5

683 23 Ivanovice na Hané



Znalec v oboru ekonomika, odvětví ceny a odhady se specializací pozemky (mimo stavebních), porosty (včetně lesních), škody na porostech, zeleň mimo les, reprodukční materiál lesních dřevin a v oboru lesní hospodářství, odvětví myslivost a odvětví dříví – těžba.

Účel posudku:

Majetkové a produkční újmy

Posudek je vypracován k 14. 6. 2017

Posudek obsahuje 22 stran. Objednateli se předává v 7 tištěných vyhotoveních a 1x v elektronické podobě.

V Ivanovicích na Hané dne 1. 8. 2017

A. Nález

1. Znalecký úkol

1. Výpočet poplatku za dočasné odnětí pozemků určených k plnění funkcí lesa
2. Komplexní výpočty náhrady škod na lesních pozemcích a porostech, předpoklad zvýšených provozních nákladů
- 2.1. Škoda z dočasného odnětí produkční funkce lesa - vznik újmy vlastníkovu lesa na produkční funkci pozemku určeného k plnění funkcí lesa po dobu záboru pozemku - v projektu je předpokládána doba stavby 7 měsíců
2. 2. Škoda z předčasného smýcení lesního porostu
3. Ocenění práva odpovídající zřízenému věcnému břemenu - služebnosti

2. Podklady pro vypracování posudku

- Vyhlášení průměrné ceny dřeva pro rok 2017 k výpočtu poplatku za odnětí les. pozemků
- Informace o pozemcích, získaných z webové aplikace ČÚZK Nahlížení do katastru nemovitostí (<http://nahliznidokn.cuzk.cz/>)
- Snímek katastrální mapy získaný z webové aplikace ČÚZK Nahlížení do katastru nemovitostí (<http://nahliznidokn.cuzk.cz/>)
- Zákon č. 289/1995 Sb. o lesích v platném znění
- Vyhláška č. 55/1999 Sb.
- Zákon č. 151/1997 Sb., o oceňování majetku ve znění zákonů č. 121/2000 Sb., č. 237/2004 Sb., č. 257/2004 Sb., č. 296/2007 Sb., č. 188/2011 Sb., č. 350/2012 Sb., č. 303/2013 Sb. a č. 228/2014 Sb.,
- Vyhláška Ministerstva financí České republiky č. 441/2013 Sb., kterou se provádějí některá ustanovení zákona č. 151/1997 Sb., jak vyplývá ze změn provedených vyhláškami č.199/2014 Sb. č. 345/2015 Sb., č. 53/2016 Sb. a č. 443/2016 Sb.
- LHO (lesní hospodářská osnova) Zařizovací obvod Mikulov - LHC 616815, platnost 1.1.2010 - 31.12.2019 (http://eagri.cz/public/app/uhul/ds_lho/)
- Centrum mapových služeb LČR (<http://geoportal.lesy.cz/Default.aspx?ck=test&mode=text&content=uvod&SID=>)
- LHP (lesní hospodářský plán) Židlochovice, LHC 616000, platnost 1.1.2010 - 31.12.2019
- Oblastní plán rozvoje lesů – LO 35 Jihomoravské úvaly (<http://geoportal.uhul.cz/OPRLMapNew/>)
- Informace o výši nájemného (KŘ Brno, Jezuitská 13, Brno, 602 00)
- Stanovisko MZe ke koeficientům rozsahu omezení ve vyhlášce č. 55/1999 Sb.
- Údaje sdělené objednatelem posudku
- Výsledky získané místním šetřením ze dne 14.6.2017

3. Dokumentace a skutečnost

Mezi předloženou dokumentací a skutečností nebylo shledáno nesouladu.

4. Vlastnické a evidenční údaje

Obec Mikulov, k.ú. Mikulov na Moravě						
Parcelní číslo	Výměra (m ²)	Druh pozemku	List vlastnictví	Zábor trvalý	Zábor dočasný	VB
8397	15232	lesní pozemek	1643	0	3	0
8398	2951	ostatní plocha (PUPFL)	1643	0	4	0
8402/1	60170	lesní pozemek	1643	0	3	0
			celkem:	0	10	0
Vlastníci: Česká republika, Právo hospodařit s majetkem státu: LČR s.p., Přemyslova 1106/19, Nový Hradec Králové, 50008 Hradec Králové						


Obec Dobré Pole, k.ú. Dobré Pole						
Parcelní číslo	Výměra (m ²)	Druh pozemku	List vlastnictví	Zábor trvalý	Zábor dočasný	VB
1120	2352	lesní pozemek	10001	0	36	18
			celkem:	0	36	18
Vlastníci: Obec Dobré Pole, č. p. 1, 69181 Dobré Pole						

Obec Novosedly, k.ú. Novosedly na Moravě						
Parcelní číslo	Výměra (m ²)	Druh pozemku	List vlastnictví	Zábor trvalý	Zábor dočasný	VB
5136	13200	lesní pozemek	285	0	187	95
			celkem:	0	187	95
Vlastníci: Česká republika, Právo hospodařit s majetkem státu: LČR s.p., Přemyslova 1106/19, Nový Hradec Králové, 50008 Hradec Králové						

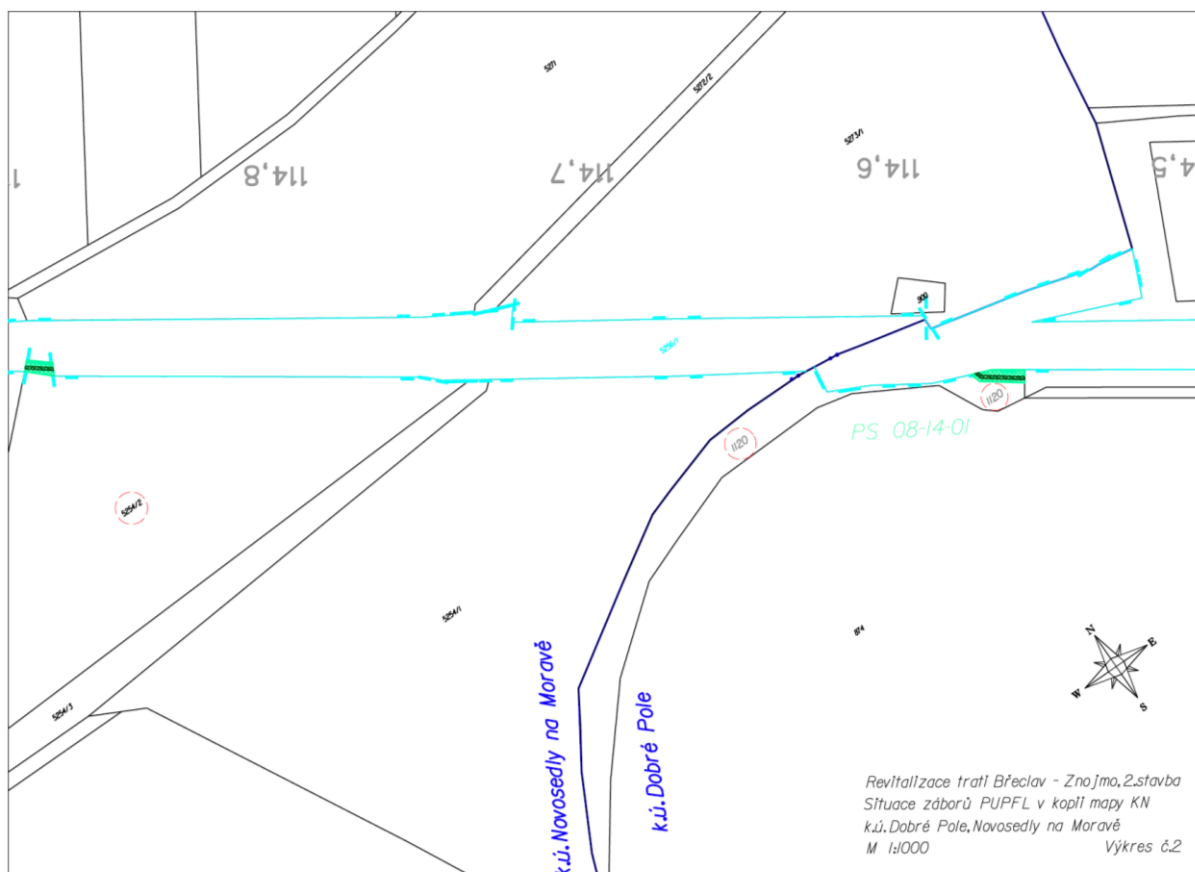
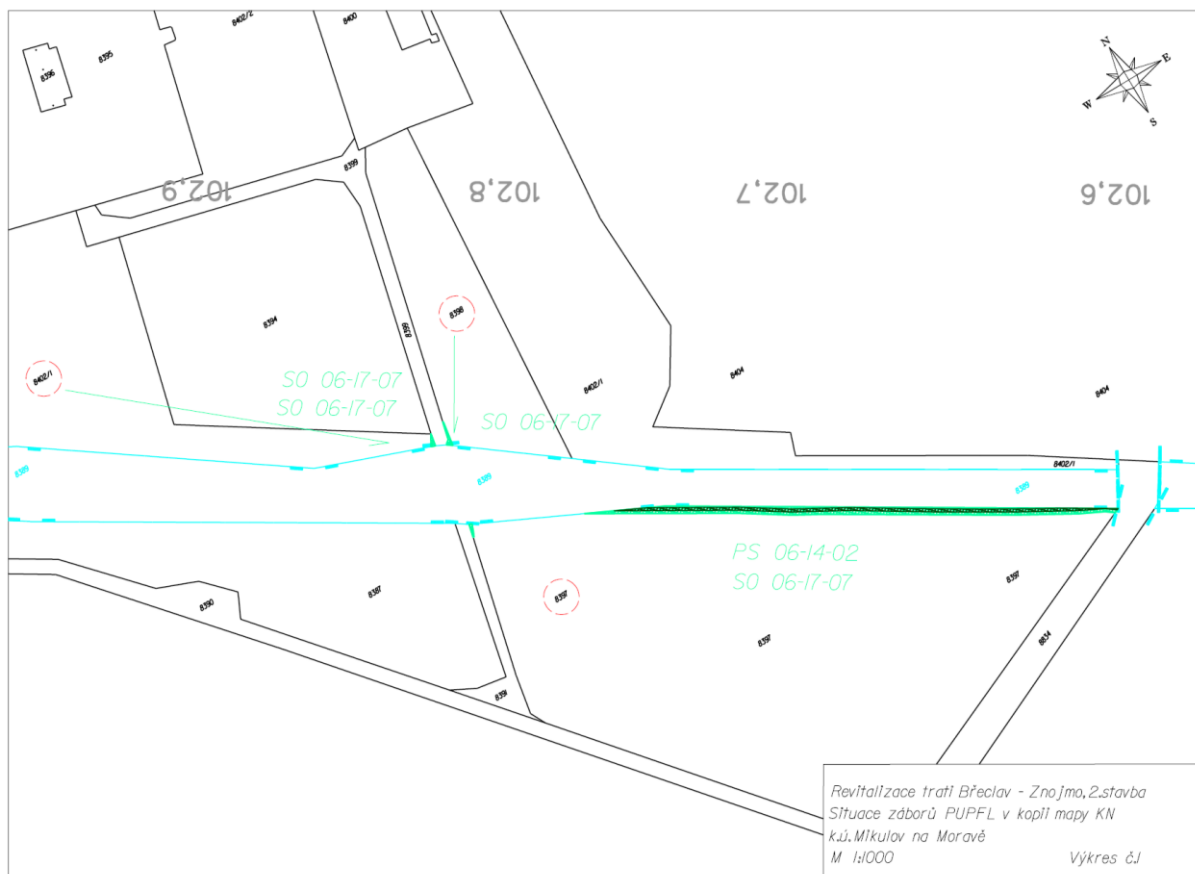
5. Celkový popis

Předmětné parcely jsou situovány mimo zastavěné a zastavitelné území dotčených obcí. Pozemky jsou určeny k plnění funkcí lesa a spadají do kategorie lesů – les zvláštního určení (k.ú. Mikulov na Moravě) a do kategorie lesů - les hospodářský (k.ú. Dobré Pole, k.ú. Novosedly na Moravě). Lesní pozemky náleží do přírodní lesní oblasti (PLO) č. 35 – Jihomoravské úvaly. Na základě typologické mapy oblastního plánu rozvoje lesů (OPRL) byly na jednotlivých parcelách vylíšeny soubory lesních typů (SLT) – 1D (obohacená habrová doubrava), 1L – jilmový luh), 1U (topolový luh). Bližší zařazení jednotlivých parcel do SLT a další údaje z lesní hospodářské osnovy (LHO) či lesního hospodářského plánu (LHP) viz část B. Posudek.

Účelem výpočtu škod a újem je záměr revitalizace úseku jednokolejné neelektrizované železniční trati mezi žst. Břeclav a žst. Znojmo, což vyvolá dočasné zábory lesních pozemků určených k plnění funkcí lesa a předčasné smýcení lesních porostů. Předčasné smýcení lesních porostů bylo uvažováno v porostních skupinách 430Ea6b, 430Da7 (k.ú. Mikulov na Moravě), v porostní skupině 105Cc7 (k.ú. Dobré Pole) a v porostní skupině 265Pa5 (k.ú. Novosedly na Moravě). V případě, že při realizaci výstavby dojde k poškození i jiných lesních porostů než je zatím předpokládáno, bude nutno provést dodatečné výpočty.







Oddělení: 265	Plocha: 66.22	Majitel: Česká republika				LHC: 616000	Platnost: 01.01.2010 - 31.12.2019																		
Dílec: P	Plocha: 1.13					Název: Židlochovice		LS(LZ): Židlochovice																	
Porost: a	Plocha: 1.13	Kategorie/překryv: 10	Zvl.st.: 15	LO: 35	Pásmo ohrožení: D		OLH: 1	Úsek: 12																	
Popis porostu: Lesík na plošině-mírném svahu k S, u železniční trati. PHO II.																									
Porostní skupina: 5	Plocha pro.sk.: 1.03	LT: 1D1	Lesní úřad:			Kód k.ú.: 706973	Název k.ú.: Novosedly na Moravě																		
Popis porostní skupiny: Prořídí kmenovina AK s podrostem KR,AK, Z okraj řídky. OR,TPX,JL+																									
Etáž: 5	Parc. plocha etáže: 1.03		Skut. plocha etáže: 1.03		Kód majetku: 11000		Model. těž. %: 25		Obmýti/obnovní doba: 60/20		% MZD: 25														
HS:	Věk:	Zakm.:	Dřevina	Zastoupení (%)	Výčetní tloušťka (cm)	Střední výška (m)	Objem stříkmene (m³ b.k.)	AVB	RVB	Gen. klas.	Poškození Druh	Imise 10%	Zásoba (m³ b.k.) na 1 ha	Celkem	Těžba výchovná nal. nas.	Plocha (ha)	Objem (m³)	Těžba obnovní Plocha (ha)	Objem (m³)	Prořezávky nal. nas.	Plocha (ha)	Zalesnění Druh	Dřevina	ha	
237	50	8	AK	100	21	16	0.20	18	7			0	110	107	110	0	1	1.03	10	0.00	0	0	0.00		
			Celkem:	100									107	110	0	1	1.03	10	0.00	0	0	0.00			Celkem

Ústava pr

Oddělení: 430	Plocha: 22.35	Majitel: Česká republika			LHC: 616000	Platnost: 01.01.2010 - 31.12.2019		
Dílec: D	Plocha: 7.48				Název: Židlochovice		LS(LZ): Židlochovice	
Porost: a	Plocha: 7.48	Kategorie/překryv: 32f / 32e	Zvlst.: 21 / 43	LO: 35	Pásmo ohrožení: D	OLH: 1	Úsek: 14	

Popis porostu:

Téměř rovina. Porost průměrné kvality se skup. výst. DB, AK, SM, JS, KL, na J alej KS a LP. Ve stř. části zřícenina lov. zámečku. Zvýšená funkce krajinotvorná. ÚSES - RBC Nový rybník, ochranné pásmo PR Nový rybník (PR je zároveň I. zóna CHKO Pálava).

Porostní skupina: 7	Plocha pro.sk.: 4.59	LT: 1L1	Lesní úřad:	Kód k.ú.: 694193	Název k.ú.: Mikulov na Moravě
---------------------	----------------------	---------	-------------	------------------	-------------------------------

Popis porostní skupiny:

TM - ve více obnovních prvcích. Hloučky náletu JS, DB, KL. Výstavky DB, KL, JS, na Z skupinka SM. AK většinou v okraji. Odlesněné plochy - výhledy (bez zalesnění). DTO:Předčasná obnova dle HS.

Etáž: 7	Parc. plocha etáže: 4.59	Skut. plocha etáže: 4.59	Kód majetku: 11000	Model. těž. %: 100	Obmýti/obnovní doba: 60/20	% MZD: 15
---------	--------------------------	--------------------------	--------------------	--------------------	----------------------------	-----------

HS:	Věk:	Zakm.:	Dřevina	Zastoupení (%)	Výčetní tloušťka (cm)	Střední výška (m)	Objem stříkmene (m³ b.k.)	AVB	RVB	Gen. klas.	Poškození Druh	Imise 10%	Zásoba (m³ b.k.) na 1 ha	Celkem	Těžba výchovná nal. nas. Plocha (ha)	Objem (m³)	Těžba obnovní Plocha (ha)	Objem (m³)	Prořezávky nal. nas. Plocha (ha)	Zalesnění Druh	Dřevina	ha	
8227	70	8	AK	48	22	18	0.24	18	6	C		0	291			0	111						
			JS	28	31	23	0.76	26	2	C		0	257			0	97						
			DBZ	15	28	21	0.57	24	4	C		0	145			0	55						
			BB	3	26	16	0.33	18	7	C		0	22			0	8						
			BOC	2	36	21	0.90	24	3	C		0	23			0	8						
			KS	2	52	21	2.29	24	5	C		0	23			0	9						
			LP	2	50	22	1.95	26	4	C		0	23			0	9						
			Celkem:	100									169	784	0	0.00	0	1.75	297	0	0.00		

Oddělení: 430	Plocha: 22.35	Majitel: Česká republika			LHC: 616000	Platnost: 01.01.2010 - 31.12.2019	
Dílec: D	Plocha: 7.48				Název: Židlochovice	LS(LZ): Židlochovice	
Porost: a	Plocha: 7.48	Kategorie/překryv: 32f / 32e	Zvl.st.: 21 / 43	LO: 35	Pásmo ohrožení: D	OLH: 1	Úsek: 14
Popis porostu: Téměř rovina. Porost průměrné kvality se skup. výst. DB, AK, SM, JS, KL, na J alej KS a LP. Ve stř. části zřícenina lov. zámku. Zvýšená funkce krajinotvorná. ÚSES - RBC Nový rybník, ochranné pásmo PR Nový rybník (PR je zároveň I. zóna CHKO Pálava).							
Jiný pozemek: 567	Druh pozemku: -			Lesní úřad:	Kód k.ú.: 694193	Název k.ú.: Mikulov na Moravě	
Plocha jiného pozemku: 0.08		Druh jiného pozemku: ZC - zpevněné lesní cesty		Skutečné využití pozemku: zpevněná lesní cesta - 2L1			

Oddělení: 430	Plocha: 22.35	Majitel: Česká republika				LHC: 616000		Platnost: 01.01.2010 - 31.12.2019														
Dílec: E	Plocha: 5.64					Název: Židlochovice		LS(LZ): Židlochovice														
Porost: a	Plocha: 5.64	Kategorie/překryv: 32e	Zvl.st.: 21 / 43	LO: 35	Pásmo ohrožení: D		OLH: 1	Úsek: 14														
Popis porostu: Rovina. Porost podprůměrné kvality se skupinovitým smíšením a výstavky, nad trati řídí s KR. Zvýšená funkce krajinotvorná. ÚSES - RBC Nový rybník, na Z a V ochranné pásmo PR Nový rybník (PR je zároveň I. zóna CHKO Pálava).																						
Porostní skupina: 6b		Plocha pro.sk.: 0.46	LT: 1L7		Lesní úřad:		Kód k.ú.: 694193		Název k.ú.: Mikulov na Moravě													
Popis porostní skupiny: NMD:Obnova AK výmladky. DTO:AK porosty - odchylka od modelu.																						
Etáž: 6b			Parc. plocha etáže: 0.46		Skut. plocha etáže: 0.46		Kód majetku: 11000		Model, těž. %: 0		Obmýti/obnovní doba: 120/50		% MZD: 0									
HS:	Věk:	Zakm.:	Dřevina	Zastoupení (%)	Výčetní tloušťka (cm)	Střední výška (m)	Objem stříkmene (m³ b.k.)	AVB	RVB	Gen. klas.	Poškození Druh	Imise 10%	Zásoba (m³ b.k.) na 1 ha	Celkem	Těžba výchovná nal. nas. Plocha (ha)	Objem (m³)	Těžba obnovní Plocha (ha)	Objem (m³)	Prořezávky nal. nas. Plocha (ha)	Zalesnění Druh Dřevina	ha	
7207	52	10	AK	97	22	16	0.22	18	6			0	61			0	61				AK	0.44
			JS	3	26	22	0.50	28	2			0	3			0	3				JS	0.02
			Celkem:		100									139	64	0	0.00	0	0.46	64	0	0.00

Oddělení: 430	Plocha: 22.35	Majitel: Česká republika			LHC: 616000	Platnost: 01.01.2010 - 31.12.2019	
Dílec: E	Plocha: 5.64				Název: Židlochovice	LS(LZ): Židlochovice	
Porost: a	Plocha: 5.64	Kategorie/překryv: 32e	Zvl.st.: 21 / 43	LO: 35	Pásma ohrožení: D	OLH: 1	Úsek: 14
Popis porostu: Rovina. Porost podprůměrné kvality se skupinovitým smíšením a výstavky, nad trati řidiš s KR. Zvýšená funkce krajinnotvorná. ÚSES - RBC Nový rybník, na Z a V ochranné pásmo PR Nový rybník (PR je zároveň I. zóna CHKO Pálava).							
Bezlesí: 169	Druh pozemku: -			Lesní úřad:	Kód k.ú.: 694193	Název k.ú.: Mikulov na Moravě	
Plocha bezlesí: 0.12	Druh bezlesí: NC - nebezpečné lesní cesty širší než 4 m			Skutečné využití pozemku: nebezpečná lesní cesta - 2L2			

Oddělení: 105

Dílec: C

Porost: c

Plocha: 16.90

Plocha: 1.73

Plocha: 0.24

Majitel:

Kategorie/překryv: 10

Zvl.st.:

LO: 35

LHC: 616815

Název: Zařizovací obvod Mikulov

Pásma ohrožení: D

Platnost: 01.01.2010 - 31.12.2019

LS(LZ): -

OLH:

Úsek: 1

Popis porostu:

Rovina. Okraj lesa.

Porostní skupina: 7

Plocha pro sk.: 0.24

LT: 1G1

Lesní úřad:

Kód k.ú.: 627259

Název k.ú.: Dobré Pole

Popis porostní skupiny:

NMD:Obnova AK výmladky. DTO:Předčasná obnova dle HS.

Etáž: 7

Parc. plocha etáže: 0.24

Skut. plocha etáže: 0.24

Kód majetku: 3

Model. těž. %: 100

Obmýtí/obnovní doba: 60/20

% MZD: 0

HS: Věk: Zakm.:

Dřevina

Zastoupení (%)

Výčetní tloušťka (cm)

Střední výška (m)

Objem střímkene (m³ b.k.)

AVB

RVB

Gen. klas.

Poškození Druh 10%

Imise

Zásoba (m³ b.k.) na 1 ha

Celkem

Těžba výchovná

Těžba obnovní

Prořezávky

Zalesnění

259 65 9

AK

100

26

17

0.32

18

6

C

0

34

34

0

34

3

AK

0.24

Celkem:

100

142

34

0

0.00

0

0.24

34

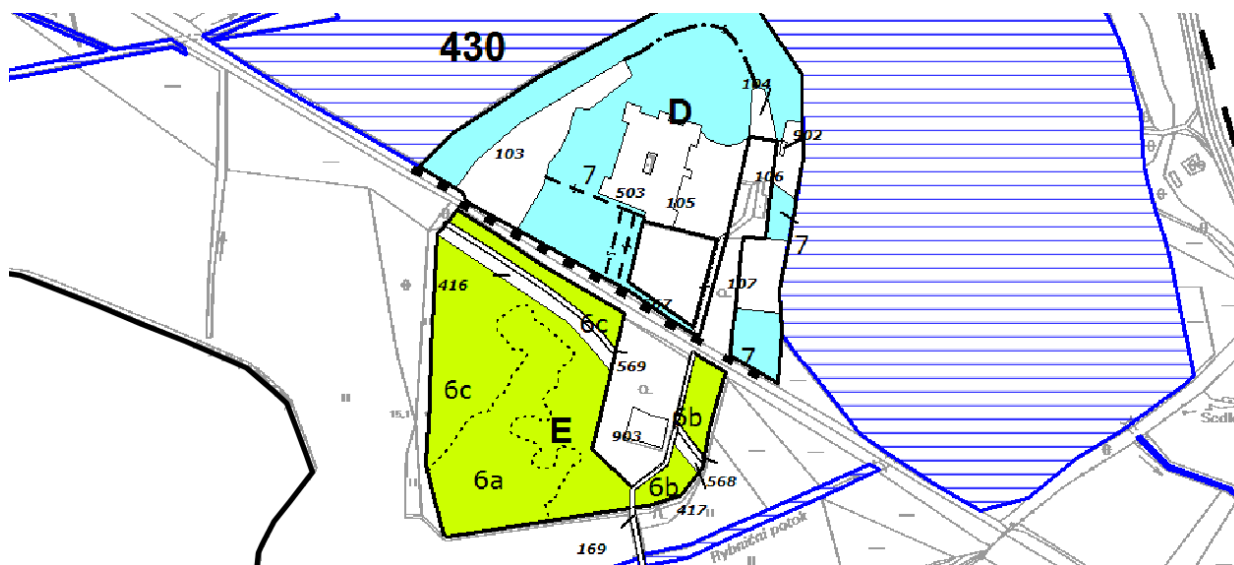
0

0.00

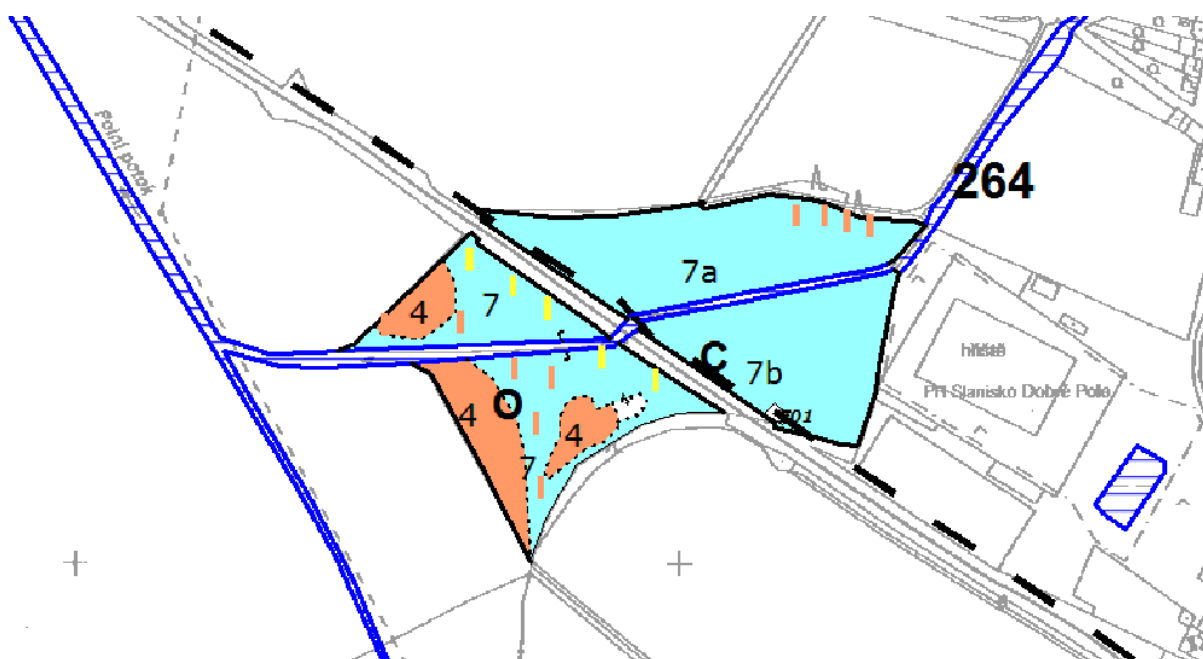
Celkem

0.24

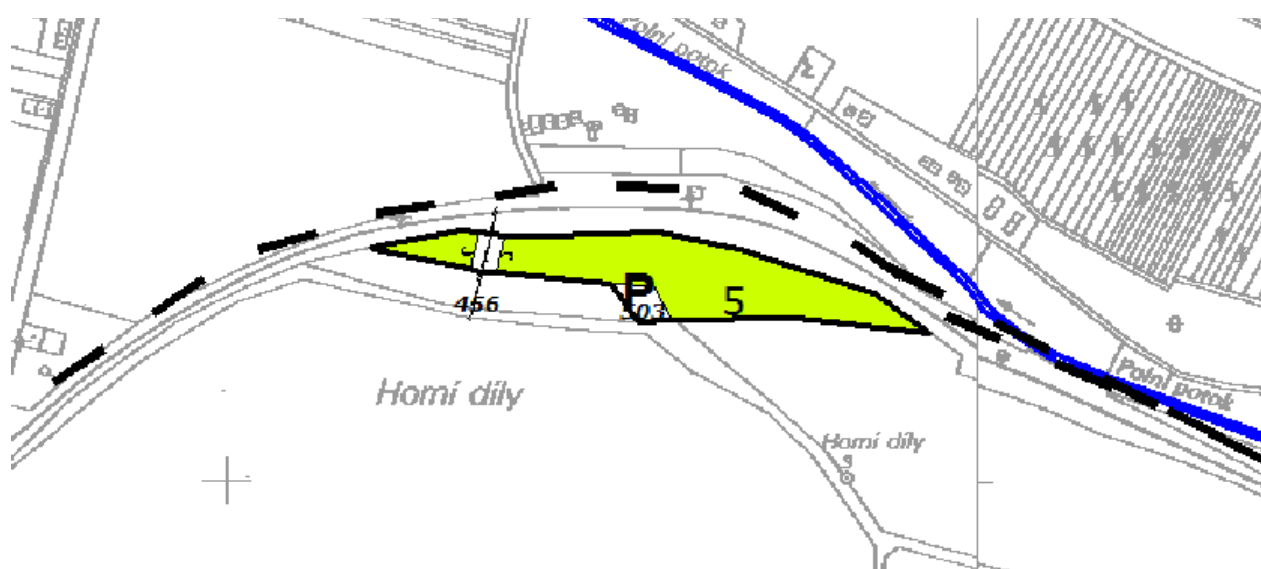
Centrum mapových služeb LČR



Č. 1



Č. 2

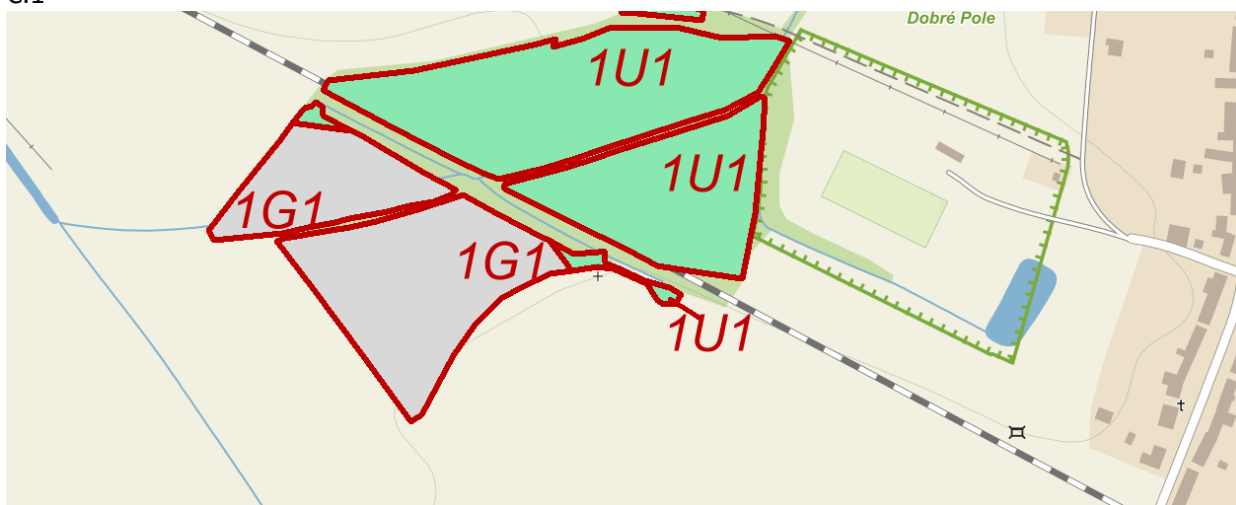


Č. 3

<http://geoportal.lesycr.cz/Default.aspx?ck=test&mode=text&content=uvod&SID=>



Č.1

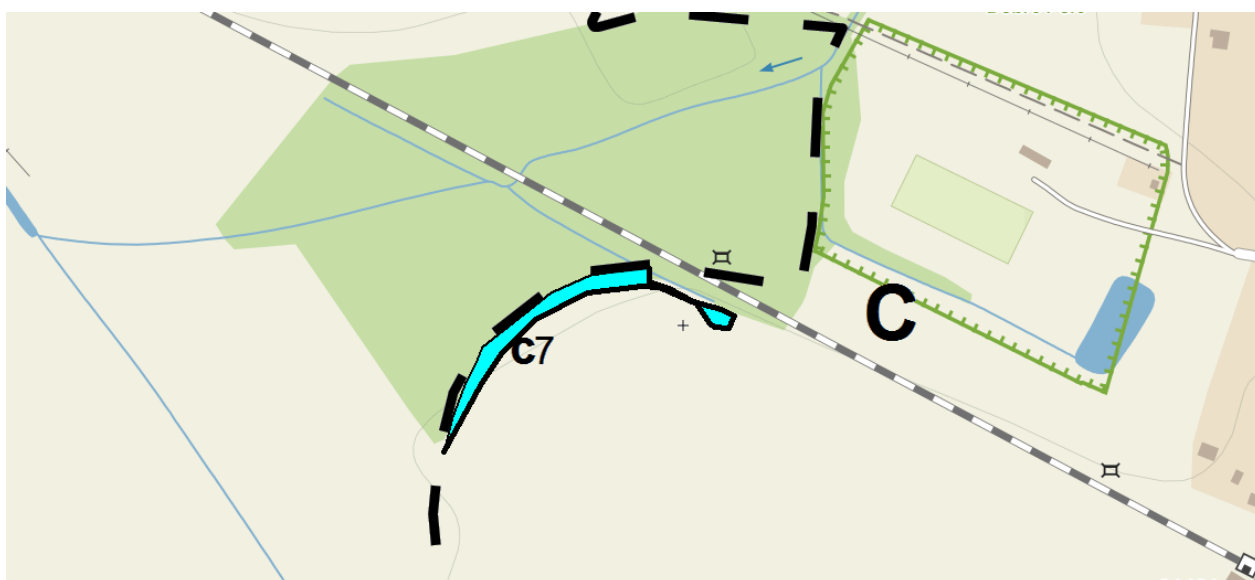


Č.2



Č.3

<http://geoportal.uhul.cz/OPRLMap/>



http://eagri.cz/public/app/uhul/ds_lho/

B. Posudek

B.1 - p. č. 8397, 8398, 8402/1 dle KN, k. ú. Mikulov na Moravě

Údaje o lesních porostech na dotčeném pozemku včetně zařazení do hospodářských souborů a kategorií lesa – ad § 1, písm. e vyhl. č. 77/1996 Sb.

Kat. území/č. parc.	Lesní porost	Kat. lesa	Hosp. soubor/obmýtl	Soubor lesních typů	Věk	Zakm.	Dřevina/zast. (%)	Bonita (AVB)	Odnětí (m ²)		Věcné břemeno (m ²)
									trvalé	dočasné	
*Mikulov na Moravě/ 8397	p.s. 430Ea6b	32e, zvl. st. 21/43	7207/120	1L	59	1	TP/100	28	-	3	0
** Mikulov na Moravě/ 8398	Bezlesí č. 169	32f/32e, zvl. st. 21/43	-	1L	-	-	-	-	-	4	0
*** Mikulov na Moravě/ 8402/1	p.s. 430Da7	32f/32e, zvl. st. 21/43	8227/60	1L	8	0,8	AK/100	18		3	0
Celkový rozsah lesních pozemků k odnětí – ad § 1, písm. b) vyhl. č. 77/1996 Sb.									-	10	
<p>* Dotčený pozemek je součástí porostní skupiny 430Ea6b, dle skutečného stavu prochází stavba mimo lesní porost, stavbou je zasažena pouze skupina topolu bílého (TP) na ploše 3 m². Taxační údaje jsou zjištěny dle skutečného stavu.</p> <p>** Dotčený pozemek je součástí bezlesí č. 169 – nebezpečná lesní cesta.</p> <p>*** Dotčený pozemek je součástí porostní skupiny 430Da7, stavbou je zasažena pouze skupina mladšího akátu (AK) na ploše 3 m². Taxační údaje jsou zjištěny dle skutečného stavu.</p>											

1) Výpočet poplatku za odnětí lesních pozemků – dle zákona 289/1995 Sb.

1. 1. Výpočet poplatku za dočasné odnětí

Výše ročního poplatku za 1 ha se stanoví podle vzorce

$$OLP = PP \cdot CD \cdot f \text{ (Kč ha}^{-1}\text{)}$$

OLP - poplatek za odnětí lesních pozemků

PP - průměrná roční potenciální produkce lesů v České republice v m³ ha⁻¹

CD - průměrná cena dřeva na odvozním místě v Kč za m³

f - faktor ekologické váhy lesa.

Průměrná roční potenciální produkce lesů v České republice je dlouhodobě neměnná a dosahuje výše 6,3 m³ ha⁻¹.

Průměrná cena dřeva na odvozním místě se stanoví z dosažených realizačních cen po odečtení nákladů na výrobu a přiblížení na odvozní místo. Tuto průměrnou cenu dřeva stanoví a vyhláší každoročně ministerstvo [§ 49 odst. 3 písm. e)].

Faktor ekologické váhy lesa se odečte z tabulky. Faktory jsou sestaveny podle kategorií a subkategorií lesů.

Vstupní údaje pro výpočet***					Vlastní výpočet poplatku na 7 měsíců
Parcela č.	Výměra dočasného odnětí (ha)	PP (m ³ /ha)	CD* (Kč/m ³)	f**	Poplatek za odnětí (Kč)
8397	0,0003	6,3	1049	5,0	5,78
8398	0,0004	6,3	1049	5,0	7,71
8402/1	0,0003	6,3	1049	5,0	5,78
<p>*Pro rok 2017 CD činí 1049 Kč za m³</p> <p>** les zvláštního určení, lesy v systému ekologické stability území</p> <p>***výpočet OLP na 1 ha - $OLP = 6,3 \text{ m}^3/\text{ha} \times 1049 \text{ Kč/m}^3 \times 5,0 \text{ (les zvl. určení)} = 33\,043,50 \text{ Kč/ha}$</p>					

2. Škody a újmy způsobené na lesích dle vyhlášky č. 55/1999 Sb.

2. 1. Lesní pozemek – škoda z dočasného odnětí nebo dočasného omezení plnění produkční funkce

Škoda z dočasného odnětí nebo dočasného omezení plnění produkční funkce se vypočte podle vzorce

$$S_2 = r \cdot (1 - K),$$

S_2 = roční škoda z dočasného odnětí nebo dočasného omezení plnění produkční funkce,

r = celková upravená potenciální renta z lesa

K = koeficient rozsahu omezení

Vstupní údaje pro výpočet				Vlastní výpočet škody	
Parcela č.	Výměra dočasného odnětí (m ²)	r (Kč/m ²)	K	S_2 (Kč/m ² /rok)	Poplatek za dočasné odnětí na 7 měsíců (Kč)
8397	3	0,08	0	0,08	0,14
8398	4	0,08	0	0,08	0,19
8402/1	3	0,08	0	0,08	0,14

2.2 Škoda S_5 - škoda z předčasného smýcení lesního porostu

Škoda vzniká, pokud je zabráněno, aby lesní porost dosáhl mýtní zralosti. Škoda z předčasného smýcení lesního porostu se jednorázově vypočte podle vzorce $S_5 = Hlpa \cdot Mn/100$, kde $Hlpa$ = hodnota lesního porostu v roce předčasného smýcení lesního porostu, Mn = procento mýtní nezralosti, jehož hodnota se zjistí podle přílohy č. 5.

Výpočet $Hlpa$

Parcela č.	Porostní skupina/výměra (m ²)	Dřevina	Bonita (RVB)	*Věk porostu (a)/zakmenění	P_0	P_1	P_2	P_3	$Thlp_a$	$Hlpa$ (Kč)
8397	430Ea6b/3	TP	7	59/1	2,2822530	0,0738324	0,0071556	-0,0000878	13,514732	40,54
8402/1	430Da7/3	AK	7	8/0,8	2,3936970	0,1234333	-0,0019883	0,0000109	3,259493	7,82

*věk a zakmenění jsou určeny dle skutečného stavu

Výpočet Mn_a

Parcela č.	Porostní skupina	Dřevina	Bonita (RVB)	Věk porostu (a)	M_0	M_1	M_2	M_3	Mn_a	Mn_a (celoč. část)
8397	430Ea6b	TP	7	59	89,35252	4,474718	-0,3068491	0	-714,7808351	0
8402/1	430Da7	AK	7	8	111,580800	-0,7969660	-0,0342677	0,0003241	103,1778784	100

Parcela č. 8397 dle KN

$$S_5 = 40,54 \cdot 0/100 = 0$$

Škoda z předčasného smýcení činí 0,- Kč

Parcela č. 8402/1 dle KN

$$S_5 = 7,82 \cdot 100/100 = 7,82$$

Škoda z předčasného smýcení činí 7,82,- Kč

Sestavení výsledků

Parcela č.	Poplatky za odnětí dle zákona 289/1995 Sb.	Škody a újmy způsobené na lesích dle vyhlášky č. 55/1999 Sb.	
	Poplatek za dočasné odnětí (Kč)	Lesní pozemek – škoda z dočasného odnětí nebo dočasného omezení plnění produkční funkce (Kč)	Lesní porost – škoda z předčasného smýcení lesního porostu (Kč)
		S ₂	S ₅
8397	5,78	0,14	-
8398	7,71	0,19	-
8402/1	5,78	0,14	7,82

B.2 - p. č. 1120 dle KN, k. ú. Dobré Pole

Údaje o lesních porostech na dotčeném pozemku včetně zařazení do hospodářských souborů a kategorií lesa – ad § 1, písm. e vyhl. č. 77/1996 Sb.

Kat. území/č. parc.	*Lesní porost	Kat. lesa	Hosp. soubor/obmýtlí	Soubor Lesních typů	Věk	Zakm.	Dřevina/zast. (%)	Bonita (AVB)	Odnětí (m ²)		Věcné břemeno (m ²)
									trvalé	dočasné	
Dobré Pole/1120	p.sk. 105Cc7	10	259/60	1U	6	0,8	AK/100	18	-	36	18
Celkový rozsah lesních pozemků k odnětí – ad § 1, písm. b) vyhl. č. 77/1996 Sb.									-	36	
<i>* Dotčený pozemek je součástí porostní skupiny 105Cc7, dle skutečného stavu prochází stavba mimo lesní porost, stavbou je zasažena pouze skupina náletového akátu na ploše 22 m². Taxační údaje jsou zjištěny dle skutečného stavu.</i>											

1) Výpočet poplatku za odnětí lesních pozemků – dle zákona 289/1995 Sb.

1. 1. Výpočet poplatku za dočasné odnětí

Výše ročního poplatku za 1 ha se stanoví podle vzorce

$$OLP = PP \cdot CD \cdot f \text{ (Kč ha}^{-1}\text{)}$$

OLP - poplatek za odnětí lesních pozemků

PP - průměrná roční potenciální produkce lesů v České republice v m³ ha⁻¹

CD - průměrná cena dřeva na odvozním místě v Kč za m³

f - faktor ekologické váhy lesa.

Průměrná roční potenciální produkce lesů v České republice je dlouhodobě neměnná a dosahuje výše 6,3 m³ ha⁻¹.

Průměrná cena dřeva na odvozním místě se stanoví z dosažených realizačních cen po odečtení nákladů na výrobu a přiblížení na odvozní místo. Tuto průměrnou cenu dřeva stanoví a vyhláší každoročně ministerstvo [§ 49 odst. 3 písm. e)].

Faktor ekologické váhy lesa se odečte z tabulky. Faktory jsou sestaveny podle kategorií a subkategorií lesů.

Vstupní údaje pro výpočet***					Vlastní výpočet poplatku na 7 měsíců
Parcela č.	Výměra dočasného odnětí (ha)	PP (m ³ /ha)	CD* (Kč/m ³)	f**	Poplatek za odnětí (Kč)
1120	0,0036	6,3	1049	1,4	19,43
*Pro rok 2017 CD činí 1049 Kč za m ³					
** les hospodářský					
***výpočet OLP na 1 ha - OLP = 6,3 m ³ /ha x 1049 Kč/m ³ x 1,4 (les hospodářský) = 9 252,18 Kč/ha					

2. Škody a újmy způsobené na lesích dle vyhlášky č. 55/1999 Sb.

2. 1. Lesní pozemek – škoda z dočasného odnětí nebo dočasného omezení plnění produkční funkce
Škoda z dočasného odnětí nebo dočasného omezení plnění produkční funkce se vypočte podle vzorce

$$S_2 = r \cdot (1 - K),$$

S_2 = roční škoda z dočasného odnětí nebo dočasného omezení plnění produkční funkce,

r = celková upravená potenciální renta z lesa

K = koeficient rozsahu omezení

Vstupní údaje pro výpočet				Vlastní výpočet škody	
Parcela č.	Výměra dočasného odnětí (m ²)	r (Kč/m ²)	K	S_2 (Kč/m ² /rok)	Poplatek za dočasné odnětí na 7 měsíců (Kč)
1120	36	0,08	0	0,08	1,68

2.2 Škoda S_5 - škoda z předčasného smýcení lesního porostu

Škoda vzniká, pokud je zabráněno, aby lesní porost dosáhl mýtní zralosti. Škoda z předčasného smýcení lesního porostu se jednorázově vypočte podle vzorce $S_5 = H_{lp} \cdot M_n / 100$, kde H_{lp} = hodnota lesního porostu v roce předčasného smýcení lesního porostu, M_n = procento mýtní nezralosti, jehož hodnota se zjistí podle přílohy č. 5.

Výpočet H_{lp}

Parcela č.	Porostní skupina/ výměra (m ²)	Dřevina	Bonita (RVB)	*Věk porostu (a)/zakmenění	P_0	P_1	P_2	P_3	Th_{lp}	H_{lp} (Kč)
1120	105Cc7/22	AK	7	6/0,8	2,3936970	0,1234333	-0,0019883	0,0000109	3,0650724	53,95
*věk a zakmenění jsou určeny dle skutečného stavu										

Výpočet M_n

Parcela č.	Porostní skupina	Dřevina	Bonita (RVB)	Věk porostu (a)	M_0	M_1	M_2	M_3	M_n	M_n (celoč. část)
1120	105Cc7	AK	7	6	111,5808000	-0,7969660	-0,0342677	0,0003241	105,6353724	100

Parcela č. 1120 dle KN

$$S_5 = 53,95 \cdot 100/100 = 53,95$$

Škoda z předčasného smýcení činí 53,95,- Kč

Sestavení výsledků

Parcela č.	Poplatky za odnětí dle zákona 289/1995 Sb.	Škody a újmy způsobené na lesích dle vyhlášky č. 55/1999 Sb.	
	Poplatek za dočasné odnětí (Kč)	Lesní pozemek – škoda z dočasného odnětí nebo dočasného omezení plnění produkční funkce (Kč)	Lesní porost – škoda z předčasného smýcení lesního porostu (Kč)
		S ₂	S ₅
1120	19,43	1,68	53,95

B.3 - p. č. 5254/2, 5136 dle KN, k. ú. Novosedly na Moravě

Údaje o lesních porostech na dotčeném pozemku včetně zařazení do hospodářských souborů a kategorií lesa – ad § 1, písm. e vyhl. č. 77/1996 Sb.

Kat. území/č. parc.	Lesní porost	Kat. lesa	Hosp. soubor/obmýtí	Soubor Lesních typů	Věk	Zakm.	Dřevina/zast. (%)	Bonita (AVB)	Odnětí (m ²)		Věcné břemeno (m ²)
									trvalé	dočasné	
* Novosedly na Moravě /5136	p.sk. 265Pa5	10 zvl.st. 16	237/60	1D	20	0,8	AK/100	18	-	187	95
Celkový rozsah lesních pozemků k odnětí – ad § 1, písm. b) vyhl. č. 77/1996 Sb.									-	187	
<i>*Dotčený pozemek je součástí porostní skupiny 265Pa5, dle skutečného stavu je stavbou zasažen mladší akátový porost na ploše 145 m². Taxační údaje jsou zjištěny dle skutečného stavu.</i>											

1) Výpočet poplatku za odnětí lesních pozemků – dle zákona 289/1995 Sb.

1. 1. Výpočet poplatku za dočasné odnětí

Výše ročního poplatku za 1 ha se stanoví podle vzorce

$$OLP = PP \cdot CD \cdot f \text{ (Kč ha}^{-1}\text{)}$$

OLP - poplatek za odnětí lesních pozemků

PP - průměrná roční potenciální produkce lesů v České republice v m³ ha⁻¹

CD - průměrná cena dřeva na odvozním místě v Kč za m³

f - faktor ekologické váhy lesa.

Průměrná roční potenciální produkce lesů v České republice je dlouhodobě neměnná a dosahuje výše 6,3 m³ ha⁻¹.

Průměrná cena dřeva na odvozním místě se stanoví z dosažených realizačních cen po odečtení nákladů na výrobu a přiblížení na odvozní místo. Tuto průměrnou cenu dřeva stanoví a vyhláší každoročně ministerstvo [§ 49 odst. 3 písm. e)].

Faktor ekologické váhy lesa se odečte z tabulky. Faktory jsou sestaveny podle kategorií a subkategorií lesů.

Vstupní údaje pro výpočet***					Vlastní výpočet poplatku na 7 měsíců
Parcela č.	Výměra dočasného odnětí (ha)	PP (m ³ /ha)	CD* (Kč/m ³)	f	Poplatek za odnětí (Kč)
5136	0,0187	6,3	1049	4,0**	288,36
*Pro rok 2017 CD činí 1049 Kč za m ³					
** lesy mimo vyhlášené kategorie – lesy v pásnu ochrany vodních zdrojů II. stupně – vnitřní					
***výpočet OLP na 1 ha - OLP = 6,3 m ³ /ha x 1049 Kč/m ³ x 4,0 = 26 434,80 Kč/ha					

2. Škody a újmy způsobené na lesích dle vyhlášky č. 55/1999 Sb.

2. 1. Lesní pozemek – škoda z dočasného odnětí nebo dočasného omezení plnění produkční funkce

Škoda z dočasného odnětí nebo dočasného omezení plnění produkční funkce se vypočte podle vzorce

$$S_2 = r \cdot (1 - K),$$

S_2 = roční škoda z dočasného odnětí nebo dočasného omezení plnění produkční funkce,

r = celková upravená potenciální renta z lesa

K = koeficient rozsahu omezení

Vstupní údaje pro výpočet				Vlastní výpočet škody	
Parcela č.	Výměra dočasného odnětí (m ²)	r (Kč/m ²)	K	S_2 (Kč/m ² /rok)	Poplatek za dočasné odnětí na 7 měsíců (Kč)
5136	187	0,07	0	0,07	7,64

2.2 Škoda S_5 - škoda z předčasného smýcení lesního porostu

Škoda vzniká, pokud je zabráněno, aby lesní porost dosáhl mýtní zralosti. Škoda z předčasného smýcení lesního porostu se jednorázově vypočte podle vzorce $S_5 = H_{lp} \cdot M_n / 100$, kde H_{lp} = hodnota lesního porostu v roce předčasného smýcení lesního porostu, M_n = procento mýtní nezralosti, jehož hodnota se zjistí podle přílohy č. 5.

Výpočet H_{lp}

Parcela č.	Porostní skupina/výměra (m ²)	Dřevina	Bonita (RVB)	*Věk porostu (a)/zakmenění	P_0	P_1	P_2	P_3	Th_{lp}	H_{lp} (Kč)
5136	265Pa5/145	AK	7	20/0,8	2,3936970	0,1234333	-0,0019883	0,0000109	4,154243	481,89

*věk a zakmenění jsou určeny dle skutečného stavu

Výpočet M_n

Parcela č.	Porostní skupina	Dřevina	Bonita (RVB)	Věk porostu (a)	M_0	M_1	M_2	M_3	M_n	M_n (celoč. část)
5136	265Pa5	AK	7	20	111,5808000	-0,7969660	-0,0342677	0,0003241	84,5272	84

Parcela č. 5136 dle KN

$$S_5 = 481,89 \cdot 84 / 100 = 404,79$$

Škoda z předčasného smýcení činí 404,79,- Kč

Sestavení výsledků

Parcela č.	Poplatky za odnětí dle zákona 289/1995 Sb.	Škody a újmy způsobené na lesích dle vyhlášky č. 55/1999 Sb.	
	Poplatek za dočasné odnětí (Kč)	Lesní pozemek – škoda z dočasného odnětí nebo dočasného omezení plnění produkční funkce (Kč)	Lesní porost – škoda z předčasného smýcení lesního porostu (Kč)
		S ₂	S ₅
5136	288,36	7,64	404,79

B.4 Ocenění věcného břemene dle § 16b, zákona č. 151/1997 Sb.

4.1 Obsahem (předmětem) služebnosti je:

- traťové sdělovací a zabezpečovací zařízení
- přístup za účelem údržby a oprav

4.2 Rozsah služebnosti:

Vlastník	k. ú.	p.č.	Rozsah služebnosti plocha VB (m ²)
Obec Dobré Pole, č.p. 1,69181 Dobré Pole	Dobré Pole	1120	18
Česká republika Právo hospodařit s majetkem státu: Lesy České republiky, s.p., Přemyslova 1106/19, Nový Hradec Králové, 50008 Hradec Králové	Novosedly na Moravě	5136	95

4.3 Obvyklý roční užitek

Obvyklý roční užitek je odvozen z výpočtu nájemného uplatňovaného pro pozemky ve správě Lesů České republiky, s.p. v územní působnosti Krajského ředitelství Brno. Velikost nájemného je stanovena na 20 Kč/m² a v daném případě je tato velikost nájemného použita i pro lesní pozemek ve vlastnictví obce Dobré Pole. Roční užitek je násoben počtem let užívání práva, resp. nejvyšším počtem pěti let (odst. 3, § 16b, zák. č. 151/1997 Sb.).

Katastrální území	sazba Kč/m ² /rok
Mikulov na Moravě, Dobré Pole, Novosedly na Moravě	20,-

4.4 Výpočet ceny služebnosti

- traťové sdělovací a zabezpečovací zařízení

Vlastník	k. ú.	p.č.	Rozsah služebnosti; plocha VB (m ²)	Sazba Kč/m ² /rok	Doba užívání práv = doba neurčitá (počet let) max. hodnota	Zjištěná cena služebnosti (Kč)
Obec Dobré Pole, č.p. 1,69181 Dobré Pole	Dobré Pole	1120	18	20	5	1800
Česká republika Právo hospodařit s majetkem státu: Lesy České republiky, s.p., Přemyslova 1106/19, Nový Hradec Králové, 50008 Hradec Králové	Novosedly na Moravě	5136	95	20	5	9500

4. 5. přístup k sítím za účelem údržby a oprav

Nelze stanovit roční užitek. Nelze jednoznačně vymezit a ocenit. Proto je použito ocenění jednotnou částkou 10 000,- Kč (odst. 5, §16b, zák. č. 151/1997 Sb.).

Vlastník	k. ú.	p.č.	Přístup k sítím	Paušální částka (Kč)
Česká republika Právo hospodařit s majetkem státu: Lesy České republiky, s.p., Přemyslova 1106/19, Nový Hradec Králové, 50008 Hradec Králové	Novosedly na Moravě	5136	ANO	10000
Obec Dobré Pole, č.p. 1,69181 Dobré Pole	Dobré Pole	1120	NE	-

Závěr: Zjištěná cena služebnosti zaokrouhlená dle § 50 dle dotčených vlastníků:

Vlastník	Cena služebnosti (Kč)
Česká republika Právo hospodařit s majetkem státu: Lesy České republiky, s.p., Přemyslova 1106/19, Nový Hradec Králové, 50008 Hradec Králové	19 500,- Kč
Obec Dobré Pole, č.p. 1,69181 Dobré Pole	1800,- Kč

B.5 Předpoklad zvýšených provozních nákladů

Z předložené dokumentace a na základě venkovního šetření lze konstatovat, že nelze očekávat předpoklad zvýšených provozních nákladů.

C. Rekapitulace, závěr

C.1 Vlastník - Česká republika

Právo hospodařit s majetkem státu:

Lesy České republiky, s.p., Přemyslova 1106/19, Nový Hradec Králové, 50008 Hradec Králové

Parcela č.	Poplatky za odnětí dle zákona 289/1995 Sb.	Škody a újmy způsobené na lesích dle vyhlášky č. 55/1999 Sb.		Cena služebnosti (Kč)
		Lesní pozemek – škoda z dočasného odnětí nebo dočasného omezení plnění produkční funkce (Kč)	Lesní porost – škoda z předčasného smýcení lesního porostu (Kč)	
	Poplatek za dočasné odnětí (Kč)	S ₂	S ₅	
K.ú. Mikulov na Moravě, LV č. 1643				
8397	5,78	0,14	-	-
8398	7,71	0,19	-	-
8402/1	5,78	0,14	7,82	-
K.ú. Novosedly na Moravě, LV č. 285				
5136	288,36	7,64	404,79	19500
Celkem:	307,63	8,11	412,61	19 500

C.2 Vlastník – Obec Dobré Pole, č.p. 1,69181 Dobré Pole

Parcela č.	Poplatky za odnětí dle zákona 289/1995 Sb.	Škody a újmy způsobené na lesích dle vyhlášky č. 55/1999 Sb.		Cena služebnosti (Kč)
		Lesní pozemek – škoda z dočasného odnětí nebo dočasného omezení plnění produkční funkce (Kč)	Lesní porost – škoda z předčasného smýcení lesního porostu (Kč)	
	Poplatek za dočasné odnětí (Kč)	S ₂	S ₅	
K.ú. Dobré Pole, LV č. 10001				
1120	19,43	1,68	53,95	1800
Celkem:	19,43	1,68	53,95	1 800

C. Znalecká doložka

Znalecký posudek jsem podal jako znalec jmenovaný rozhodnutím Krajského soudu v Brně dne 11. 6. 2007, č. Spr 2326/2006 v oboru ekonomika, odvětví ceny a odhady se specializací pozemky (mimo stavebních), porosty (včetně lesních), škody na porostech, zeleň mimo les, reprodukční materiál lesních dřevin a v oboru lesní hospodářství, odvětví myslivost a odvětví dříví – těžba.

Znalecký výkon byl zapsán pod pořadovým číslem 233 - 15/2017 ve znaleckém deníku.

Znalečné a náhradu nákladů (náhradu mzdy) účtuji podle připojené likvidace na základě dokladu č. 10/2017.

Otisk znalecké pečeti:

Podpis znalce: